


	<h2><u>Ausztria</u></h2>	
<p><i>Államforma:</i> Szövetségi köztársaság</p>	<p><i>Főváros:</i> Bécs</p>	<p><i>Népesség:</i> 8 316 487 fő</p>
<p><i>Vezető(k):</i> Heinz Fischer, Werner Faymann</p>	<p>Az Osztrák Köztársaság Közép-Európában található demokratikus köztársaság. Északról Németország és Csehország, keletről Szlovákia és Magyarország, délről Szlovénia és Olaszország, nyugatról pedig Svájc és Liechtenstein határolja. Legjelentősebb folyója a Duna. A megszállók kivonulása után Ausztria örökös semlegességét alkotmányban rögzítették. Az államszerződés lehetőséget teremtett arra, hogy Ausztria független, semleges országgént a saját útját járja.</p>	<p><i>Terület:</i> 83 870 km²</p>
<p><i>Nemzeti himnusz:</i> Land der Berge, Land am Strome</p>		<p><i>Hivatalos nyelv:</i> német</p>
<p><i>Híres ember:</i></p>  <p>Alfred Fried</p>		<p><i>EU-csatlakozás:</i> 1995. január 1.</p>



Belgium



Főváros: Brüsszel

Államforma: Alkotmányos monarchia

Népesség: 10 419 000 fő

Vezető(k): II. Albert, Yves Leterme


Belgium nyugat-európai ország; állampolgárai három jól elkülöníthető csoportja a hollandul beszélő flamand, a franciául beszélő vallon és a német. Szomszédjai északról Hollandia, keletről Németország és Luxemburg, délről és nyugatról Franciaország, északnyugat felől az Északi-tenger határolja. Hollandiával és Luxemburggal közösen alkotja a Benelux államok csoportját. Az Európai Unió alapító tagja

Terület: 30 528 km²

Nemzeti himnusz: La Brabançonne

Hivatalos nyelv: holland, francia, német

Híres ember:



Leo Baekeland

EU-csatlakozás: 1957. március 25.



	<h2><u>Bulgária</u></h2>	
<p><i>Államforma:</i> Köztársaság</p>	<p><i>Főváros:</i> Szófia</p>	<p><i>Népesség:</i> 7 204 687 fő</p>
<p><i>Vezető(k):</i> Georgi Parvanov, Bojko Boriszov</p>	<p>Bulgária a Fekete-tenger partján fekvő állam Délkelet-Európában. Nemzetközi tagsága: EU, ENSZ, EBESZ, Fekete-tengeri Gazdasági Együttműködés, Nemzetközi Valutaalap, WTO, NATO. Az ország területének 57%-a tartozik a Fekete-tenger vízgyűjtő területébe. Az ország többi részéről a vizek az Égei-tengerbe tartanak.</p>	<p><i>Terület:</i> 111 002 km²</p>
<p><i>Nemzeti himnusz:</i> Мила родино</p>		<p><i>Hivatalos nyelv:</i> bolgár</p>
<p style="text-align: center;"><i>Híres ember:</i></p>  <p style="text-align: center;">Elias Canetti</p>	<p><i>EU-csatlakozás:</i> 2007. január 1.</p>	



Ciprus

Főváros: Nicosia



Államforma: Köztársaság

Vezető(k): Dimítrisz Hrisztófiász

Nemzeti himnusz: *Ímnosz isz tin Eleftherían*

Híres ember:



George Michael


A Ciprusi Köztársaság szigetország a Földközi-tenger keleti medencéjében, Törökországtól délre. Szicília és Szardínia után a Földközi-tenger harmadik legnagyobb szigete. Míg a sziget földrajzi szempontból Ázsiához tartozik addig az ország kulturális és politikai szempontból is Európa része. Nem része Ciprusnak a szigeten fekvő két brit szuverén támaszpont, Akrotíri és Dekélia.


EU-csatlakozás: 2004. május 1.

Népesség: 796 900 fő

Terület: 5895 km²

Hivatalos nyelv: görög, török





Csehország



Főváros: Prága

Államforma: Parlamentáris köztársaság

Népesség: 10 474 607 fő

Vezető(k): Václav Klaus, Petr Nečas

A Cseh Köztársaság Közép-Európa egyik állama. Kelet felől Szlovákiával, északról Lengyelországgal, nyugatról Németországgal és délről Ausztriával határos. A Cseh Köztársaság alapvetően három történelmi régióra osztható: a történelmi Csehországra, Morvaországra és Cseh-Sziléziára amelyek azonban már nagyon régóta együtt fejlődtek. Csehország tehát eredetileg csak az ország egyik tartománya volt, a történelem folyamán azonban később már az egész országot így nevezték.

Terület: 78 866 km²

Nemzeti himnusz: Kde domov můj

Hivatalos nyelv: cseh


Híres ember:



Jaroslav Heyrovský

EU-csatlakozás: 2004. május 1.





Dánia



Főváros: Kopenhága

Államforma: Alkotmányos monarchia

Vezető(k): II. Margit, Lars Løkke Rasmussen

Nemzeti himnusz: Der er et yndigt land...

Híres ember:



Hans Christian Andersen

Dánia független állam Észak-Európában. Egyetlen szárazföldi szomszédjától, Németországtól északra, Svédországtól délnyugatra és Norvégiától délre fekszik. Bár nem a Skandináv-félszigeten helyezkedik el, kulturális és történelmi öröksége miatt mégis a skandináv országok közé sorolják, melyek közül a legkisebb és legdélebbi fekvésű. Az ország a Balti-tenger és az Északi-tenger között fekszik. Dánia 1849 óta alkotmányos monarchia, egyébként pedig a világ egyik legrégebbi monarchiája.

EU-csatlakozás: 1973. január 1.

Népesség: 5 511 451 fő

Terület: 43 094 km²

Hivatalos nyelv: dán





Egyesült Királyság



Főváros: London

Államforma: Parlamentáris monarchia

Vezető(k): II. Erzsébet, David Cameron

Nemzeti himnusz: God Save the Queen

Híres ember:



William Shakespeare

Nagy-Britannia és Észak-Írország Egyesült Királysága nyugat-európai szigetország, mely Nagy-Britannia teljes területét és az Ír-sziget északkeleti részét, valamint több kisebb szigetet foglal magába. Szárazföldi határa csak Észak-Írországnak van, Írországgal, ettől eltekintve az országot az Atlanti-óceán, az Északi-tenger, a La Manche és az Ír-tenger határolja. A legnagyobb szigetet, a Brit-szigetet a Csatorna-alagút köti össze Franciaországgal.

EU-csatlakozás: 1973. január 1.

Népesség: 60 975 000 fő


Terület: 244 820 km²

Hivatalos nyelv: angol





Észtország



Főváros: Tallinn

Államforma: Parlamentáris köztársaság

Az Észt Köztársaság, észak-európai állam a Balti-tenger keleti partján. Az úgynevezett balti államok egyike. Északon és nyugaton a Balti-tenger, keleten Oroszország, délen Lettország határolja. Az 1940-ben Szovjetunióhoz csatolt állam 1991-ben nyerte el függetlenségét.

Népesség: 1 324 333 fő

Vezető(k): Toomas Hendrik Ilves

Az ország 15 megyére van osztva, melyek a szovjet időben kialakított rajonokkal lényegében megegyeznek.

Terület: 45 226 km²

Nemzeti himnusz: Mu isamaa, mu õnn ja rõõm

Felszínét a jégkorszak alakította hullámos alfölddé. Átlagos magassága 100 m-nél is alacsonyabb.

Hivatalos nyelv: észt

Híres ember:



Jaan Kross


EU-csatlakozás: 2004. május 1.





Finnország

Főváros: Helsinki




Államforma: Parlamentáris köztársaság

Vezető(k): Tarja Halonen, Mari Kiviniemi

Nemzeti himnusz: Maamme

Híres ember:



Ragnar Arthur Granit

A Finn Köztársaság észak-európai ország, délnyugatról a Balti-tenger, délkeletről a Finn-öböl, és nyugatról a Botteni-öböl határolja. Szárazföldön határos Svédországgal, Norvégiával és Oroszországgal, tengeren pedig Észtországgal. A délnyugati partvidék közelében fekvő Åland szigetcsoport magas szintű autonómiát élvez. "Ezer tó országa"-ként emlegetik. Egészen délen keskeny sávban közép-európai jellegű vegyes lombhullató erdő díszlik. Az ország legnagyobb részén tajga nő, az orosz tajga folytatása.


EU-csatlakozás: 1995. január 1.

Népesség: 5 282 301 fő


Terület: 338 145 km²

Hivatalos nyelv: finn, svéd





Franciaország



Főváros: Párizs

Államforma: Elnöki köztársaság

Vezető(k): Nicolas Sarkozy, François Fillon

Nemzeti himnusz: La Marseillaise

Híres ember:



Voltaire

A Francia Köztársaság egy független ország. Központi területe Nyugat-Európában helyezkedik el, de világszerte rendelkezik megyékkel és területekkel. A központi rész a Földközi-tengertől a La Manche-csatornáig és az Északi-tengerig, valamint a Rajnától az Atlanti-óceánig terjed. Szomszédai Belgium, Luxemburg, Németország, Svájc, Olaszország, Monaco, Andorra és Spanyolország. Tengerentúli függőségein keresztül határos Brazíliával, Suriname-mal és a Holland Antillákkal. Franciaországot és Nagy-Britanniát a La Manche-csatorna alatt futó Csalagút köti össze.

EU-csatlakozás: 1957. március 25.

Népesség: 64 473 140 fő

Terület: 547 030 km²

Hivatalos nyelv: francia





Görögország




Főváros: Athén

Államforma: Parlamentáris köztársaság

Vezető(k): Karolosz Papuliasz, Jórgosz Papandréu

Nemzeti himnusz: Ὕμνος εἰς τὴν Ἐλευθερίαν

Híres ember:



Platón

A Görög Köztársaság ország Európa délkeleti részén, a Balkán-félsziget déli végén. Északon Albániával, Macedóniával és Bulgáriával, keleten pedig Törökországgal határos. A kontinentális Görögország keleti és déli partjait az Égei-tenger, míg nyugati partjait a Jón-tenger mossa. Mindkettő a Földközi-tenger keleti medencéjének része, mely sok szigetnek ad helyet. Görögország Európa, Ázsia és Afrika találkozásánál fekszik. Itt megtalálhatóak mind az ókori Görögország, a Római Birodalom, a Bizánci Birodalom valamint a török uralom négy évszázadának emlékei.

EU-csatlakozás: 1981. január 1.

Népesség: 11 295 002 fő


Terület: 131 990 km²

Hivatalos nyelv: görög





Hollandia



Főváros: Amszterdam

Államforma: Parlamentáris monarchia

A Holland Királyság nyugat-európai ország. Délről Belgium, keletről Németország, északnyugat felől az Északi-tenger határolja. A holland közjog különbséget tesz „Hollandia” és a „Hollandiai Királyság” között. A Hollandiai Királyság 3 részből áll: Hollandia, valamint Karib-szigetekhez tartozó Holland Antillák és Aruba. Belgium, Hollandia és Luxemburg szoros regionális együttműködését általában Benelux államokként említik. Vízhálózata rendkívül gazdag. Az országba érkező folyók mind az Északi-tengerbe ömlenek.

Népesség: 16 491 461 fő

Vezető(k): Beatrix, Mark Rutte

Terület: 41 526 km²

Nemzeti himnusz: Wilhelmus van Nassouwe

Hivatalos nyelv: holland, fríz

Híres ember:



Wolfgang Pauli

EU-csatlakozás: 1957. március 25.





Írország

Főváros: Dublin




Államforma: Köztársaság

Vezető(k): Mary McAleese, Brian Cowen

Nemzeti himnusz: Amhrán na bhFiann

Híres ember:



U2

Írország Európa észak-nyugati részén és harmadik legnagyobb szigetén, az Ír-szigeten található állam. A sziget északi része (hat megye) brit fennhatóság alá tartozik, ezt nevezik Észak-Írországnak. A sziget többi része a tulajdonképpeni Írország.

EU-csatlakozás: 1973.január 1.

Népesség: 4 130 700 fő

Terület: 70 273 km²

Hivatalos nyelv: ír, angol





Lengyelország



Főváros: Varsó

Államforma: Köztársaság

Népesség: 38 173 000 fő

Vezető(k): Bronisław Komorowski,
Donald Tusk


A Lengyel Köztársaság közép-európai állam a Balti-tenger partján, amely szárazföldön nyugaton Németországgal, délen Csehországgal és Szlovákiával, keleten Ukrajnával, Fehéroroszországgal és Litvániával, északon Oroszországgal határos. Tengeri határ választja el Dániától és Svédországtól. A lengyel állam több mint 1000 éves.

Terület: 322 575 km²

Nemzeti himnusz: Mazurek
Dąbrowskiego

Hivatalos nyelv: lengyel

Híres ember:



Frédéric Chopin

EU-csatlakozás: 2004. május 1.





Lettország



Főváros: Riga

Államforma: Köztársaság

Népesség: 2 268 600 fő

Vezető(k): Valdis Zatlers,
Valdis Dombrovskis

A Lett Köztársaságállam Északkelet-Európában. A Balti-tenger mellett fekvő Lettország a balti államok egyike Észtország és Litvánia mellett, amelyek északon és délen határolják Lettországot. Keleten Oroszországgal és Fehéroroszországgal határos.

Terület: 64 589 km²

Nemzeti himnusz: Dievs, svētī Latviju

Hivatalos nyelv: lett

Híres ember:



Rainis


EU-csatlakozás: 2004. május 1.





Litvánia

Főváros: Vilnius



Államforma: Köztársaság

Népesség: 3 361 100 fő

Vezető(k): Dalia Grybauskaitė,
Andrius Kubilius

Terület: 65 200 km²

Nemzeti himnusz: Tautiška Giesmė

A Litván Köztársaság állam Északkelet-Európában, a Balti-tenger partján. Északról Lettország, délkeletről Fehéroroszország, délről Lengyelország és délnyugatról Oroszország Kalinyingrádi területe határolja. Egyike a három balti államnak.

Hivatalos nyelv: litván

Híres ember:




Šarūnas Jasikevičius

EU-csatlakozás: 2004. május 1.





Luxemburg



Főváros: Luxembourg

Államforma: Alkotmányos monarchia

Népesség: 476 200 fő

Vezető(k): Henrik, Jean-Claude Juncker

A Luxemburgi Nagyhercegség minden oldaláról szárazföld által határolt ország Északnyugat-Európában. Szomszédai: Franciaország, Németország és Belgium. Belgium, Hollandia és Luxemburg szoros regionális együttműködését általában Benelux államokként említik. Luxemburg hivatalosan a Római Birodalom utódállama.

Terület: 2 586 km²

Nemzeti himnusz: Ons Hémécht

Hivatalos nyelv: francia, német, luxemburgi





Híres ember:




Georges Lentz


EU-csatlakozás: 1993. november 1.



	<h2 style="text-align: center;"><u>Magyarország</u></h2>	
<p><i>Államforma:</i> Köztársaság</p>	<p><i>Főváros:</i> Budapest</p>	<p><i>Népesség:</i> 9 986 000 fő</p>
<p><i>Vezető(k):</i> Schmitt Pál, Orbán Viktor</p>	<p>A Magyar Köztársaság független, demokratikus köztársaság Kelet-Közép-Európában, a Kárpát-medencében. Északról Szlovákia, északkeletről Ukrajna, keletről és délkeletről Románia, délről Szerbia és Horvátország, délnyugatról Szlovénia, nyugatról Ausztria határolja. Fővárosa és egyben legnépesebb városa Budapest. Nagyobb városai még: Debrecen, Szeged, Miskolc, Pécs, Győr, Nyíregyháza, Kecskemét és Székesfehérvár.</p>	<p><i>Terület:</i> 93 036 km²</p>
<p><i>Nemzeti himnusz:</i> Himnusz</p>		<p><i>Hivatalos nyelv:</i> magyar</p>
<p><i>Híres ember:</i></p>  <p style="text-align: center;">Szent-Györgyi Albert</p>	<p><i>EU-csatlakozás:</i> 2004. május 1.</p>	



Málta



Főváros: Valletta

Államforma: Köztársaság

Népesség: 404 039 fő

Vezető(k): Ġorġ Abela, Lawrence Gonzi

Terület: 316 km²

Nemzeti himnusz: L-Innu Malti

A Máltai Köztársaság szigetország Dél-Európában. A Földközi-tenger középső részén, stratégiai pozícióban elhelyezkedő szigetek fölötti uralomért az évszázadok során sok nagyhatalom harcolt.

Hivatalos nyelv: máltai, angol

Híres ember:



Edward De Bono

EU-csatlakozás: 2004. május 1.





Németország



Főváros: Berlin

Államforma: Szövetségi köztársaság

Népesség: 82 210 000 fő

Vezető(k): Christian Wulff, Angela Merkel

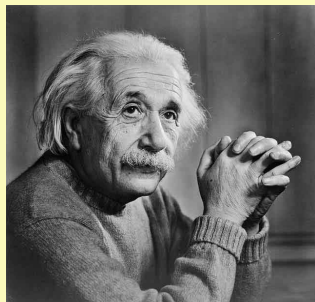
A Német Szövetségi Köztársaság Európa egyik meghatározó ipari és gazdasági hatalma, Közép-Európában fekszik. Északon az Északi-tenger, Dánia és a Balti-tenger, keleten Lengyelország és Csehország, délen Ausztria és Svájc, nyugaton pedig Franciaország, Luxemburg, Belgium és Hollandia határolja.

Terület: 357 023 km²

Nemzeti himnusz: Das Lied der Deutschen

Hivatalos nyelv: német

Híres ember:



Albert Einstein

EU-csatlakozás: 1957. március 25.





Olaszország

Főváros: Róma




Államforma: Parlamentáris köztársaság

Vezető(k): Giorgio Napolitano, Silvio Berlusconi

Nemzeti himnusz: Il Canto degli Italiani

Híres ember:



Giuseppe Verdi

Az Olasz Köztársaság független ország Dél-Európában, amely magába foglalja a Pó folyó völgyét, az Appennin-félszigetet és a Földközi-tenger két legnagyobb szigetét, Szicíliát és Szardíniát. Olaszország ma a magasan fejlett országok közé tartozik a világ 7. legnagyobb GDP-jével és a 17. legnagyobb emberi fejlődés indexével.

EU-csatlakozás: 1957. március 25.

Népesség: 59 337 888 fő


Terület: 301 318 km²

Hivatalos nyelv: olasz





Portugália



Főváros: Lisszabon

Államforma: Köztársaság

Népesség: 10 524 145 fő

Vezető(k): Aníbal Cavaco Silva, Jose Sócrates

Portugália az Ibériai-félsziget délnyugati részén található. Egyetlen szomszédja Spanyolország. Az országot Porto kikötővárosról nevezték el. Portugália területéhez tartoznak az Atlanti-óceánban fekvő Azori-szigetek és Madeira. A portugál fennhatóság alá tartozó Makaó 1999-ben került vissza Kínához.

Terület: 92 391 km²

Nemzeti himnusz: A Portuguesa

Hivatalos nyelv: portugál

Híres ember:



EU-csatlakozás: 1986. január 1.





Románia

Főváros: Bukarest



Államforma: Köztársaság

Népesség: 21 496 664 fő

Vezető(k): Traian Băsescu, Emil Boc

Terület: 238 391 km²

Nemzeti himnusz: Deșteaptă-te,
române!

Románia kelet-közép-európai állam.
Északkeletről Ukrajna és Moldova
határolja, nyugatról Magyarország és
Szerbia, délről Bulgária, míg keleten a
Fekete-tengerrel határos.

Hivatalos nyelv: román, magyar

Híres ember:




Mihai Eminescu

EU-csatlakozás: 2007. január 1.





Spanyolország



Főváros: Madrid

Államforma: Alkotmányos monarchia

Népesség: 45 116 894 fő

Vezető(k): I. János Károly, José Luis Rodríguez Zapatero


A Spanyol Királyság független állam Dél-Európában, illetve Észak- és Nyugat-Afrikában. A spanyol szárazföld délről és keletről a Földközi-tenger északról a Vizcayai-öböl és nyugatról az Atlanti-óceán alkot vele határt. A szárazföldön Portugáliával, Franciaországgal, Andorrával, Gibraltárral és Marokkóval határos.

Terület: 504 782 km²

Nemzeti himnusz: Marcha Real

Hivatalos nyelv: spanyol

Híres ember:




Juan Ramon Jiménez

EU-csatlakozás: 1986. január 1.





Svédország



Főváros: Stockholm

Államforma: Alkotmányos monarchia

Népesség: 9 122 269 fő

Vezető(k): XVI. Károly Gusztáv,
Fredrik Reinfeldt


A Svéd Királyság Skandináviában, Észak-Európában található. Nyugaton Norvégia, északkeleten Finnország, délkeleten a Skagerrak- és a Kattegat-szoros, keletről pedig a Balti-tenger és a Botteni-öböl határolja. Mivel alacsony a népsűrűség, a svéd táj a nyugalmáról, nagy erdőiről és hegyes vadonjairól ismert.

Terület: 449 964 km²

Nemzeti himnusz: Du gamla, du fria

Hivatalos nyelv: svéd

Híres ember:



Alfred Nobel


EU-csatlakozás: 1995. január 1.





Szlovákia

Főváros: Pozsony



Államforma: Parlamentáris köztársaság

Vezető(k): Ivan Gašparovič, Iveta Radičová

Nemzeti himnusz: Nad Tatrou sa blýska

Híres ember:



Stodola Aurél

Szlovákia kelet-közép-európai állam a Kárpát-medence északi részén. Nyugatról Csehország és Ausztria, délről Magyarország, keletről Ukrajna, északról pedig Lengyelország határolja.

EU-csatlakozás: 2004. május 1.

Népesség: 5 411 062 fő

Terület: 49 036 km²

Hivatalos nyelv: szlovák



	<h2 style="text-align: center;"><u>Szlovénia</u></h2>	
<p><i>Államforma:</i> Köztársaság</p>	<p><i>Főváros:</i> Ljubljana</p>	<p><i>Népesség:</i> 2 050 000 fő</p>
<p><i>Vezető(k):</i> Danilo Türk, Borut Pahor</p>	<p>Szlovén Köztársaság Közép-Európa déli részén, az Alpok lábánál terül el. Nyugaton Olaszország, délnyugaton az Adriai-tenger, délen és keleten Horvátország, északkeleten Magyarország, északon Ausztria határolja.</p>	<p><i>Terület:</i> 20 273 km²</p>
<p><i>Nemzeti himnusz:</i> Zdravljica</p>		<p><i>Hivatalos nyelv:</i> szlovén, olasz, magyar</p>
<p><i>Híres ember:</i></p>  <p>Venko Pilon</p>	<p><i>EU-csatlakozás:</i> 2004. május 1.</p>	

