


*Természetjárás Veszprém megyében*



## I. Az Országos Kék Túra Veszprém megyén áthaladó szakasza



5/	1	Tapolca vá. - Szent György-hegyi th.	4,8 km
5/	2	Szent György-hegyi th. - bazaltorgonák - (a bazaltorgonák után a kék háromszög jelzésen juthatunk fel a csúcsra, ahonnan szép kilátás nyílik a Balatonra) - Szigliget	6,4 km
5/	3	Szigliget falu - (a községből 300 m kitérő a várrom megtekintése a sárga rom jelzésen) - Badacsonytördemic - Szigliget vá.	3,6 km
6/	1	Badacsonytördemic > - Szigliget vá. - Bujdosók lépcsője - (a lépcső tetejéről érdemes nyugat felé néhány száz méternyi kitérőt tenni a tördemeci kilátópontig a kék háromszög jelzésen) - Ranolder-kereszt - Egry-kunyhó - Kőkapu - Kőböl-kút - Gulács alja - Káptalantóti	10,9 km
6/	2	Káptalantóti - Csobánc alja - (a kék rom jelzésen juthatunk fel a vár romjaihoz) - Köves-hegy - Mindszentkállya > - Kötenger - velétei palotaromok - Szentbékállya	10,4 km
6/	3	Szentbékállya - Fekete-hegy - Eötvös Károly-kilátó - Balatonhenye	5,5 km
6/	4	Balatonhenye - csicsói erdészház	6,5 km
6/	5	Csicsói erdészház - tálodi kolostorrom - Ilona-kápolna - Szent Mihály-kolostorrom - Kinizsi-vár - Nagyvázsony	8,5 km
7/	1	Nagyvázsony - Kab-hegy	10,0 km
7/	2	Kab-hegy - Úrkút	4,0 km
7/	3	Úrkút - Városlőd	7,8 km
8/	1	Városlőd - Németbánya	11,0 km
8/	2	Németbánya - Bakonybél, Gerence Fogadó	9,0 km
8/	3	Bakonybél, Gerence Fogadó - Kőris-hegy, Vajda Péter-kilátó	7,0 km
8/	4	Kőris-hegy - Borzavár am.	6,0 km
8/	5	Borzavár am. - Zirc vá.	6,0 km
9/	1	Zirc vá. - Nagyesztergár - Veim-puszta - Bakonyhána	10,0 km
9/	2	Bakonyhána - (a község déli szélétől a kék kereszt jelzésen juthatunk a Gaja egyik szurdokához, a <b>Római-fürdő</b> höz, majd elhaladunk a Szentkút mellett) - Jásd am.	6,7 km
9/	3	Jásd am. - Tés - Csőszpuszta	4,0 km
9/	4	Csőszpuszta - Hamuháza - Tüzköves-völgyi geológiai feltárás - Kisgyóni természetbarát telep	15,0 km

## II.A Balaton-felvidéki Kék Túra útvonala



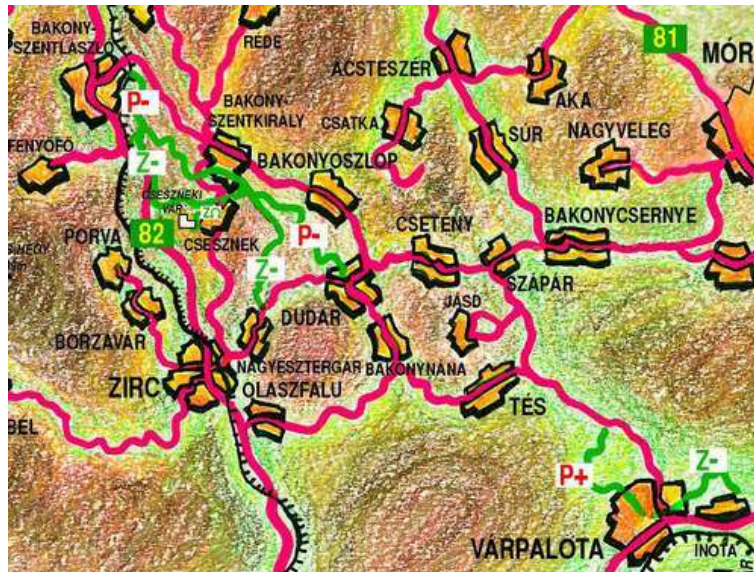
Pét vá. - Péti dombok - Peremartoni erdő - Vilonyai dombok - Séd völgye - Mogyorós-domb - Litér, Varjas-tanya	13,2 km
Litér, Varjas-tanya - Bendola-patak völgye - Rom-kút, (római villa maradványai, a romok a szentkirályszabadjai repülőtér déli szélétől pár száz méternyire vannak, és csak nagyon nehezen találhatók meg) - Hársas-völgy - Megye-hegy alja - veszprémi országút - Balatonalmádi Malom-völgy - Balatonalmádi vá.	12,4 km
Balatonalmádi vá. - Csere-hegy, a Horthy Miklós-kilátó romjai - Alsóörs (a kocsmával szemben a kék háromszög jelzésen juthatunk fel a Somlyó-hegyi kilátóra) - Csákány-hegy, Endrődi Sándor-kilátó - Csupak, Nosztori-völgy - Péter-hegy - Tamás-hegy, Jókai-kilátó - Balatonfüred, Vörös templom	20,9 km
Balatonfüred, Vörös templom - Evetes-völgy - Hajagos-völgy	7,2 km
Hajagos-völgy - Nagy-Gella - Zádorvár - Hideg-hegy (Zádorvár romjai; a kilátó nagyon rossz állapotban van!)	9,6 km
Hideg-hegy - Halom-hegy - Kossuth Lajos-kilátó - Szentantalfa am.	10,9 km
Szentantalfa am. - Tagyoni-hegy - <b>Hegyestű</b> - Kővágóörs	12,0 km
Kővágóörs - Kékkút, savanyúvízforrás - Kékkút - Salföld, templom (a turistaút itt több km-en keresztül országúton megy)	6,0 km
Salföld, templom - Aligvár-major - Őrsi-hegy - Badacsonytomaj - Badacsony há. -	10,0 km
Összesen	102,2 km

### III.A Közép-dunántúli Piros Túra Veszprém megyei szakasza



Pénzesgyőr am. - Zirc aá.	8,0 km
Zirc aá. - Porva-Cesznek vá. - Vinye v.mh.	13,2 km
Vinye v.mh. - Hálövető-árok - Kék-hegy - Kőrös-hegy - Odvaskő am.	17,7 km
Odvaskő am. - Vörös János-Séd völgye - Királykapu - Csalános-árok - Pápvár alja - Öreghálás	14,3 km
Öreghálás - Középső-Hajag - Augusztin-tanya - Hárskút, templom	12,4 km
Hárskút, templom - Papod csúcsa - Mohos-kő - Gyökeres-árok - Eplény vá.	11,3 km
Eplény vá. - sípálya - Köves-kút - Alsópere - Szúnyog-völgy - Mórocz-tető (A kilátópontra piros háromszög jelzés vezet fel. Keletre Székesfehérvár, nyugatra Veszprém, és tiszta időben a Balaton keleti medencéje látható) - Öreg-Futóné - Márkus szekrénye - Vár-völgy - Bátorkő - Várpalota	28,0 km
Összesen	105,9 km

## IV. Keleti-Bakony



<b>P-</b>	Bakony-szentlászló vá. – Ördög-rét – Bakony-szentkirály – Csesznek – Ördög-árok – Dudar am.	<i>16,5 km</i>
<b>Z-</b>	Vinye v.mh. – Kőpince-forrás – Zörög-tető – Csesznek – Suttony am. – Csesznek – Kőárok – Gézaháza – Kőhegy – Ördög-árok bejárata – Cseres-erdő alja – Dudari műút – Nagyesztergár am-nál csatlakozik az Országos Kék Túra-hoz	<i>18,0 km</i>
<b>Z</b>	Csesznek – Kőmosó-völgy – cseszneki vár	<i>1,0 km</i>
<b>P+</b>	Vár-völgy – Fajdasi fennsík – Bátorkő várróm – Várberék – Királyszállás am.	<i>7,5 km</i>
<b>Z</b>	Várpalota Thury-vár – Inota – Baglyas-hegy	<i>8,0 km</i>

## V.Öreg-Bakony



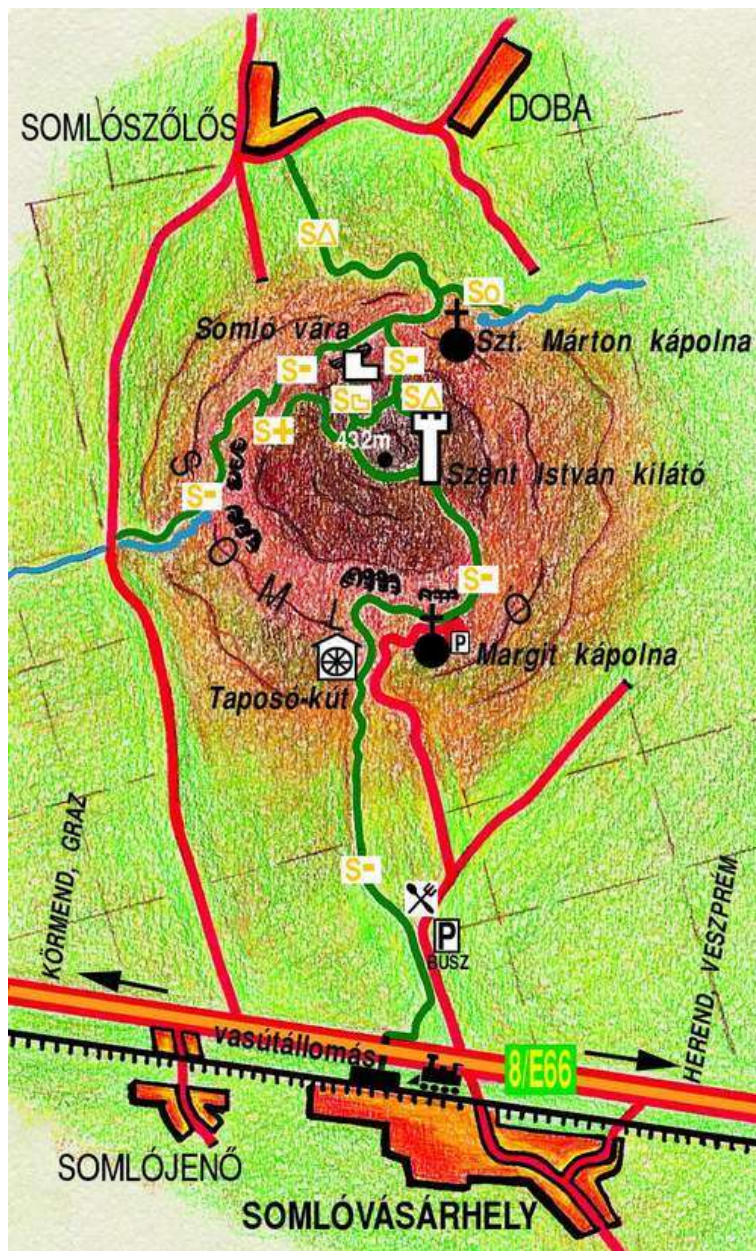
- S** – Bakonyszentlászló vá. – Községháza am. – Szőlőhegy – Ósfenyves – Hódos-ér völgye – Porva – Szépalmapusztá – Száraz Gerence-völgyi út (sárga barlang jelzés vezet a Pörgöl-barlanghoz) – Bakonybél, üdülő am. – Szömörke-völgyi elágazó – Rák-tanya – Augusztin-tanya – Nagy-Nyerges – Herend-hajagi erdei út – Fischer-tanya – Bors-telek – Herend am. **40,0 km**
- Z** – Fenyőfő, templom – Bodzás-völgy – Hódos-ér völgyi üdülőlházak (a zöld barlang jelzésen letérve található a Likaskő, a Hódos-ér felőli oldalon) **6,0 km**
- P +** Vinye v.mh. – Kőpince-forrás – Cuha-völgy – Ördög-rét (szurdokon át) – erdei makadámút – Vinye v.mh. (kørsétaút) **6,5 km**
- Z** – Pénzesgyőr am. – Kertesközi szurdok – Bányász-kút – Csúcs-hegy – Bakonybél – Száraz Gerence völgye – Barátok útja – Kiszépalmapusztá – Ménesjáráspusztá – Porva község – Porva-Csesznek vá. **25,0 km**
- P +** Köves-hegy – Zoltai-forrás – Boltos-kút – Somhegy alja – Borsókút – Borostyánkút (itt élt Szent Gellért) – Bakonybél – Hidegvölgy – Vaskapu – Királykapu (innen a piros kör jelzésen 200 m a Királykút-forrás) **14,5 km**
- Z +** Bakonybél, Gerence fogadó – Tábor-hegy – odvaskői autópihenő – Szarvad-árok – Száraz-Gerence völgye – Bakonybél, Gerence fogadó (kørsétaút) **11,0 km**
- P +** Száraz-Gerence-völgye – borzavári út – Pálihálás (Pálihálás mellett mamutfenyő található; az út jelentős részben szép szálbükkösben visz) – Zirc, Tündérmajor **10,0 km**
- Z** – Farkasgyepű am. – késő bronzkori sírok – Csurgó-kút vízese – Ödön-forrás – Döbrönte – Ganna – járiföldi autópihenő **14,5 km**
- S**  
**D** Magyarpolány, kálvária – Polányi-hegy – Szent-kút – Károly-kúti erdő **4,0 km**

## VI.Déli-Bakony



- |  |                       |
|--|-----------------------|
| <p><b>S</b> – Ajka, Bányász Múzeum – Török-tető – késő bronzkori sáncok – Köleskepe-árok – Pokol-lik – Sárcsi-kút – Bújó-lik – Padragi sziklák (a sárga körön Király-kút melletti pihenőhely érhető el) – padragi autóspihenő – Padragkút, iskola am.</p>  | <p><b>11,0 km</b></p> |
| <p><b>P +</b> Vár-hegy – Bánd (Esseg-vár romjai) – Herend vá.</p>  | <p><b>5,0 km</b></p>  |
| <p><b>P</b> – Szentgál vá. – Szentgál község – Miklós-Pál-hegy – Márkó, menyekei csomópont – Csatár-hegy – Laczkó-forrás – Kiskúti-völgy – Veszprém, Óváros-tér – Erzsébet-liget – vámosi műút – vámosi erdő – Veszprémfajs, kálvária – Nosztori-autóspihenő – Király-kút – Öreg-hegy – Nagy-hegy – Paloznak am.</p> | <p><b>39,0 km</b></p> |
| <p><b>P</b> – Nyírád am. – Alsónyírád csemetekert – Cser-hegy alja – Péterfy-tanya – Agár-tető – bakonszentjakabi kolostorrom – Ember-kő – Sáska – Haláp-hegy – Halastópuszta – Tapolca, Tavasbarlang</p>  | <p><b>25,0 km</b></p> |

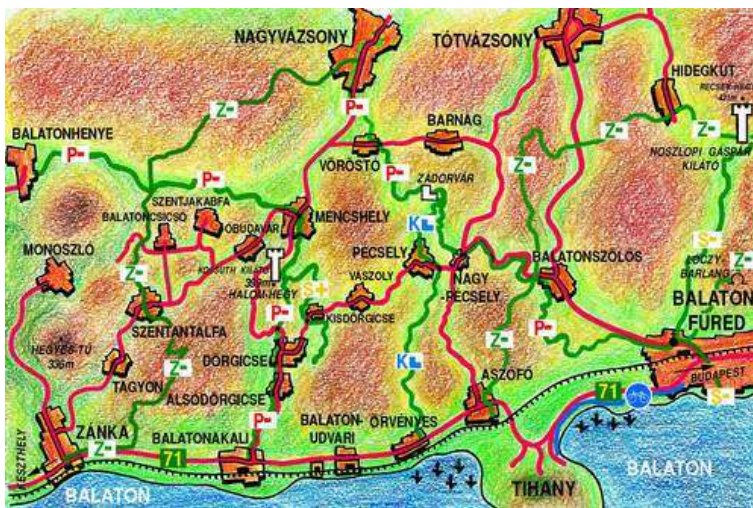
## VII.Somló



<b>S</b> –	Somlóvásárhely vá. – Taposó-kút – Margit-kápolna – Petőfi-kilátó – Sédfő – Hegykút am.	7,0 km
<b>S rom</b>	Somló várának romjához	0,2 km
<b>S D</b>	Márton-kút – Somlólalja – Somlószőlős, dobai elágazás	3,0 km
<b>S +</b>	a Taposó-kúttól a Séd-forrásig	1,0 km
<b>S D</b>	Szent István-kilátó – Kinizsi-szikla	0,5 km
<b>S O</b>	Szent Márton-forrás – Szent Márton-kápolna között	1,0 km



## VIII. Balaton-felvidék

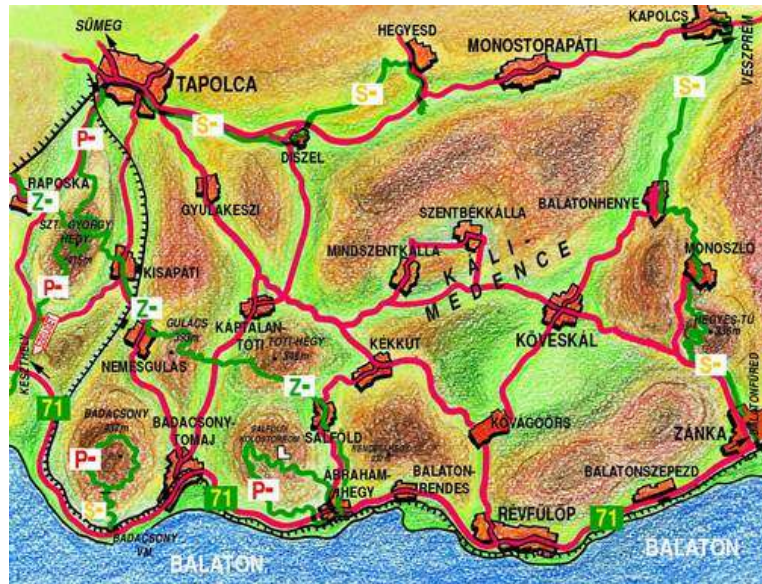


### VIII/a A Balaton-felvidék keleti része

- P+** fajszi kálvária – fajszi alsó-erdő – Koloska-forrás 6,5 km  
**P D** Nosztori autópihenő – Csákány-hegy – Endrődi Sándor-kilátó 2,0 km

### VIII/b Tihany és Balatonfüred környéke

- P –** Tihany há. – Kvassay-lépcsők – Attila-domb – Halomsírok – Kis-erdő-tető – Horgász-tanya –  
 Levendulás – Csics-hegy 5,0 km
- Z –** Tihany, apátsági templom – Visszhang-domb – Attila-domb – Óvár-barátlakások – Orosz-kút –  
 Tihany, há. – Akasztó-hegy – Hármashegy – Cser-hegy – újlaki templomrom – tihanyi rév 7,0 km
- S +** Tihany, apátsági templom – Belső-tó – Aranyház-gejzirmező – Szarkádi-tető 3,0 km
- P –** Balatonfüred, Vörös templom – Győr-hegy alja – Bocsár-hegy alja – Noszlopy-forrás – Malom-völgy –  
 Balatonszőlős – Pécsely – Zádor-kút – Derék-hegy – Hideg-hegy – Vöröstó – Nagyvázsony, Kinizsi-  
 vár 18,0 km
- Z –** Balatonfüred vá. – Balatonfüred, Vörös templom – Lóczy-barlang – Kéki-völgy – Recsek-hegy –  
 Zsellér-hegy – Hidegkút – Kis-Gella – Nagy-Gella – Balatonszőlős – Aszófő v.mh. 25,0 km
- K  
ro  
m** Örvényes v.mh. – műemlék vízimalom – templomrom – Ágas-magas hegy – Pécsely – Zádor-kút –  
 Zádorvár 9,0 km
- P –** Balatonhenye – Hartaalja – Csicsói-erdő – Fenyves-hegy – Bán-kő – Láz-föld – Dobogó-hegy –  
 Mencshely – Malom-hegy – Felsődörgicse – szentpéterdörgicsei templom-rom –  
 boldogasszonydörgicsei templomrom – Balatonakali község – Balatonakali – Dörgicse vá. 18,0 km
- Z –** Nagyvázsony, Kinizsi-vár – Nemesleányfalu – Kecse-hegy – Tálodi erdő – Szentjakabi erdő – Csicsói  
 erdészház – Hamuházi-völgy – Csepegő-forrás – szentberecki templomrom – Szentantalfa – Szent  
 Balázs-templomrom – Kishegy – Vérkút-forrás – Zánka község – Zánka – Köveskál vá. 22,6 km
- S+** Halom-hegyi csomópont – kislaluddörgicsei templomrom mellett a Kő-völgy északi végéhez. 2,5 km
- S –** Balatonfüred há. – Balatonfüred, Vörös templom – Siske-völgy – Nagymező – Recsek-hegy,  
 Noszlopy Gáspár-kilátó 8,5 km



### VIII/c A Káli-medence és a tanúhegyek

<b>P</b> –	Ábrahámhegy v.mh. – ábrahámhegyi szőlők – salföldi kolostorrom – Őrsi-hegy nyerge – Őrsi-hegy – Folly-arborétum mellett – Iván-kápolna – Ábrahámhegy v.mh. (körösétaút)	<b>8,0 km</b>
<b>P</b> –	Kuruc-körút; körsétaút a Badacsonyon (Rózsakő – tomaji bányaudvar – Kőkapu alatti csomópont – tördemici bányaudvar, volt Rodostó-th.)	<b>4,0 km</b>
<b>S</b> –	Badacsony v.mh. – Kisfaludy-ház – Rózsakő	<b>2,0 km</b>
<b>S</b> –	Tapolca vá. – Diszel – (sárga háromszög jelzés vezet a várromhoz) – Hégyesd, Sátormapuszta am.	<b>11,5 km</b>
<b>P</b> –	Tapolca vá. – raposkai út – Szent György-hegy – Kaán Károly-th. – Szent György-hegy tető – Oroszlánfejű kút – Szigliget (sárga rom jelzés vezet a várromhoz) – Majálszomb – Óvár – Szigliget há.	<b>14,5 km</b>
<b>S</b> –	Kapolcs am. – Király-kő alja (sárga háromszög jelzés vezet a kilátópontra) – Simon-kút – Alsó-erdő – Dobogó-patak völgye – Curgó-kút – Balatonhenye – Monoszló – Hegyestű – Zánka község – Zánka – Köveskál vá.	<b>16,0 km</b>
<b>Z</b> –	Raposka v.mh. – Raposka község – Szent György-hegy – Kaán Károly-th. – Bogdánkút – Kisapáti – Nemesgulács – Gulács, nyugati csomópont (kék háromszög jelzésen lehet feljutni a Gulács csúcsára) – Tóti-hegy (a csúcsra zöld háromszög jelzés vezet) – Aligvár-major – Salföld – Ábrahámhegy v.mh.	